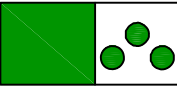

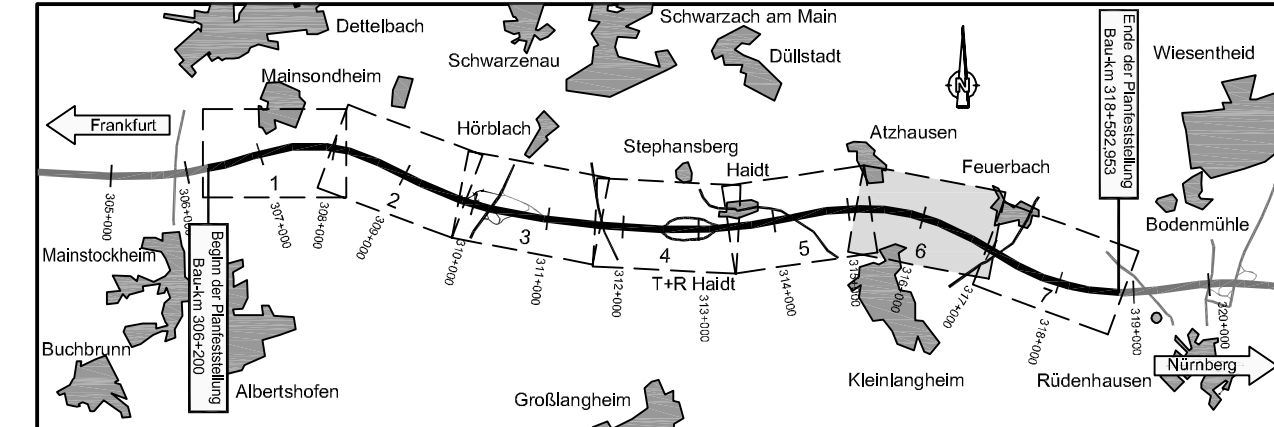


**Maßnahmen** (Legende zum Bestand : siehe LBKP Unterlage 12.1)


-  versiegelte Flächen, Straßen / wassergebundene Wege
-  Absetzbecken
- Landschaftspflegerische Maßnahmen**
-  Waldneugründung / Waldmantel-Schutzpflanzung
-  Gehölzpflanzung / Pflanzung von Einzelbäumen
-  Landschaftsrasenansaat, intensiv
-  Landschaftsrasenansaat, extensiv
-  Anlage von Sukzessionsflächen
-  Anlage von extensiv bewirtschafteten Ackerflächen
-  Biotopbaumgruppen im Klosterforst
-  ökologisch wertvoller, zu schützender Bereich im Umfeld der Baumaßnahme, keine vorübergehende Inanspruchnahme (nur in begründeten Ausnahmefällen)
-  wie oben; zusätzlich Anlage eines Schutzzzaunes
-  Lärmschutzwand und /oder Irritationsschutz
- G** Gestaltungsmaßnahme
  - 1 = Gehölzpflanzung, Pflanzung von Einzelbäumen
  - 2 = Landschaftsrasenansaat, intensiv
  - 3 = Landschaftsrasenansaat, extensiv
  - 4 = Sukzession ohne Oberbodenandeckung
  - 5 = Waldneugründung
- S** Schutzmaßnahme
  - 1 = Biotopschutzzau
  - 2 = Waldrandunterpflanzung / Waldmantelpflanzung
- N** Naturschutzfachliche Maßnahme (Ausgleich und Ersatz)
- M** Maßnahme zur Schadensbegrenzung (FFH/VSch)  
CEF/ funktionserhaltende Maßnahmen (saP)
-  Abgrenzung der naturschutzfachlichen Maßnahmenflächen

Geobasisdaten:  
 © Bayerische Vermessungsverwaltung  
[www.geodaten.bayern.de](http://www.geodaten.bayern.de)

\*Darstellung der Flurkarte als Eigentumsnachweis nicht gestattet.\*



Bearbeitung: <b>Dipl.-Biol. Klaus Demuth</b> Bärenschanzstr. 73 RG 90429 Nürnberg Tel. 0911274488-0 Fax: 0911274488-1 email: k.demuth@ifanos-planung.de www.ifanos-planung.de		gezeichnet	01/2011	planrischen
		bearbeitet	01/2011	Malchartzcek
		geprüft		
		Nürnberg, den 17.01.2011		
		 (Dipl.-Biol. Klaus Demuth)		

<b>Freistaat Bayern</b> <b>Autobahndirektion Nordbayern</b> <small>Fischereistraße 55, 90402 Nürnberg          TEL: 09119482-0 FAX: 09119482-2405, E-MAIL: posten@adn.bayern.de</small>		Unterlage 12.3 Blatt Nr. 5
<b>Planfeststellung</b> <b>BAB A3 Frankfurt - Nürnberg</b> <b>östlich Mainbrücke Dettelbach - westlich AS Wiesentheid</b> 6-streifiger Ausbau von Bau-km 306+200 bis Bau-km 318+582,953		bearbeitet Gz: gezeichnet Gz: geprüft Gz: 1412 mst
Aufgestellt: Nürnberg, den 29.07.2011 Autobahndirektion Nordbayern  Klaus Demuth, Dipl.-Ing. Univ.		<b>Landschaftspflegerischer Maßnahmenplan</b> Bau-km 314+890 bis Bau-km 316+820 Maßstab 1 : 2.000
<small>Proj. Nr. AS-Dettelbach</small>		

Dieses Dokument ist eine Vorstudie. Die Angaben sind ohne Gewähr. Die Verantwortung für die Richtigkeit der Angaben liegt bei dem Auftraggeber.